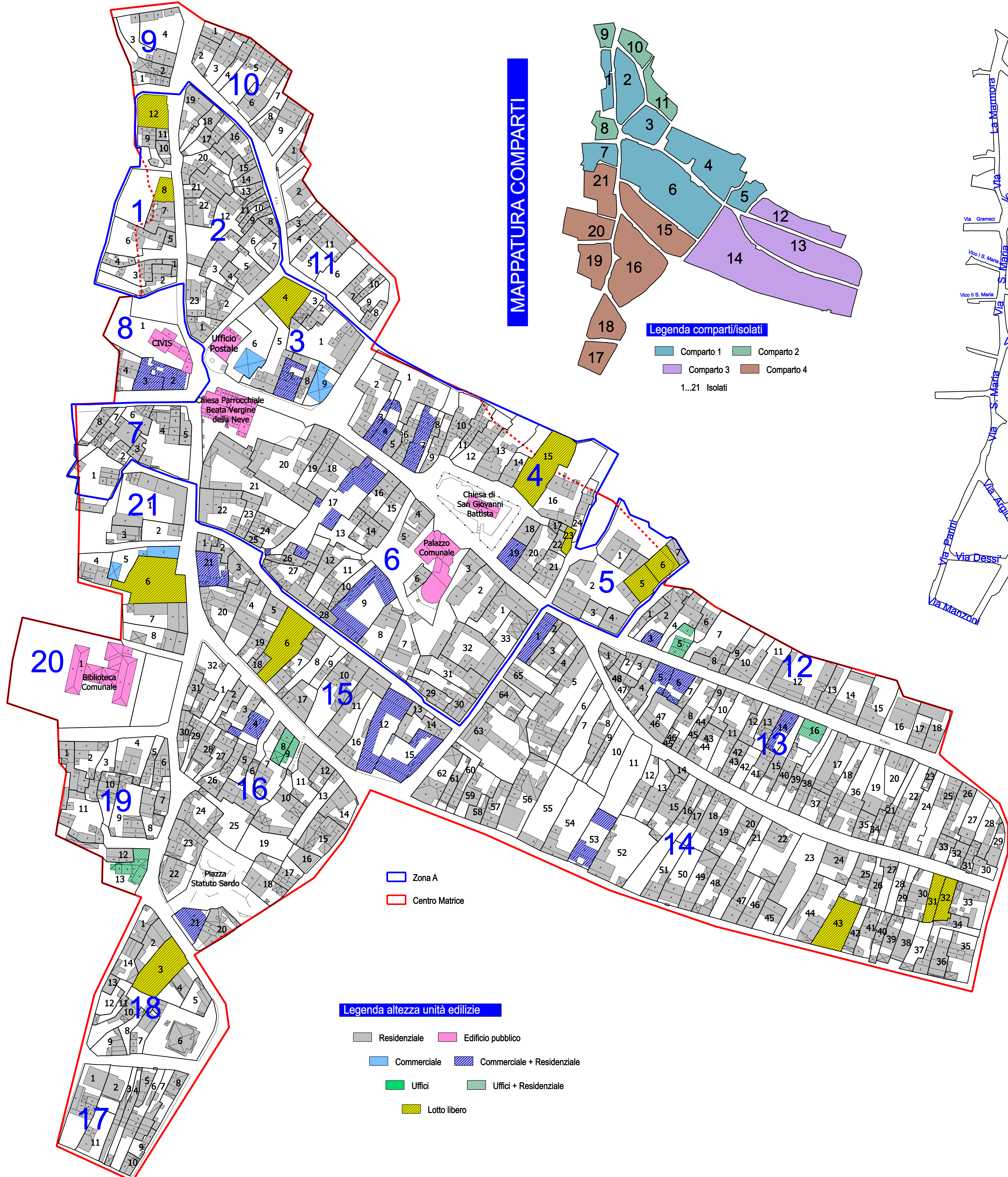
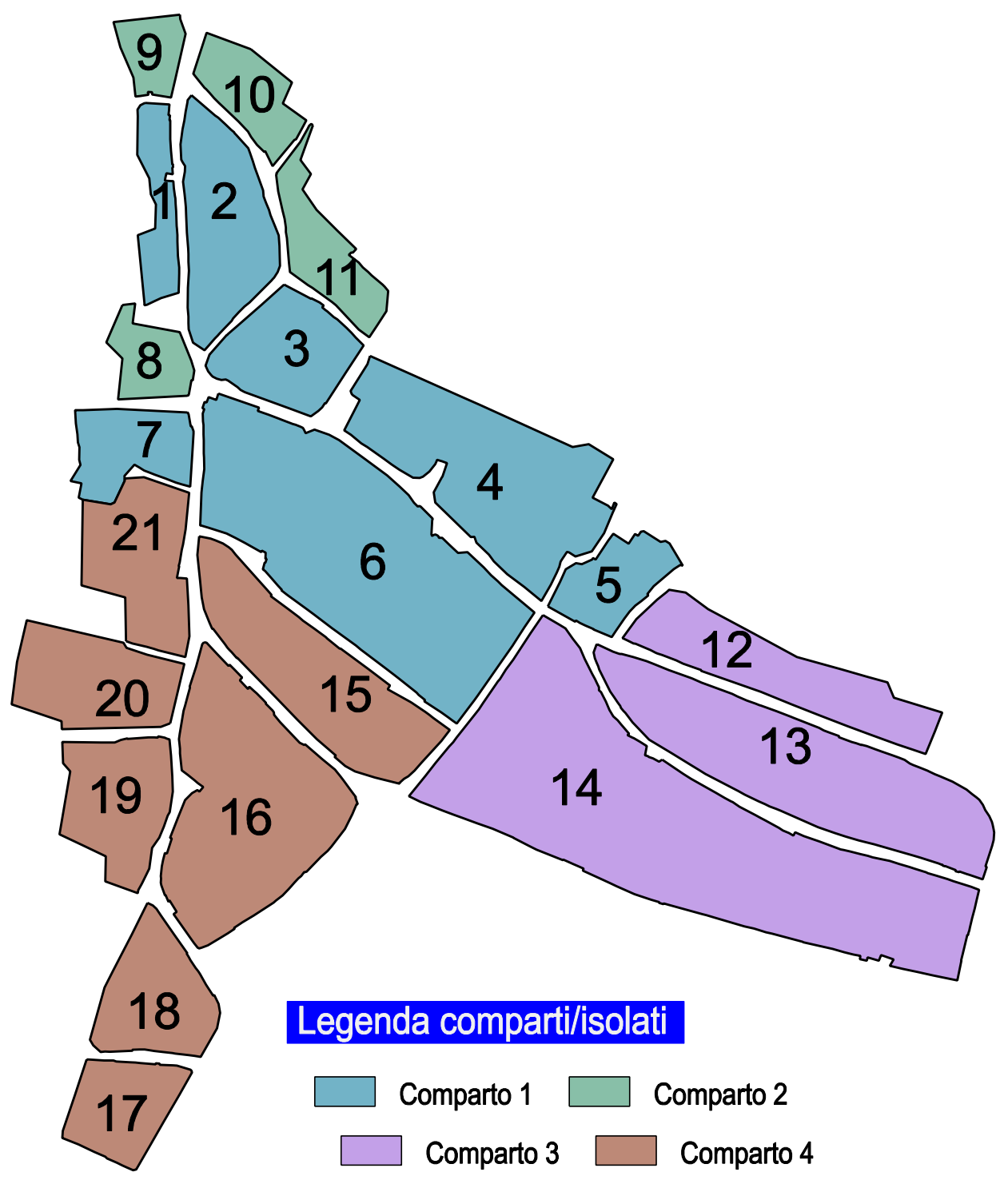


**PLANIMETRIA GENERALE**

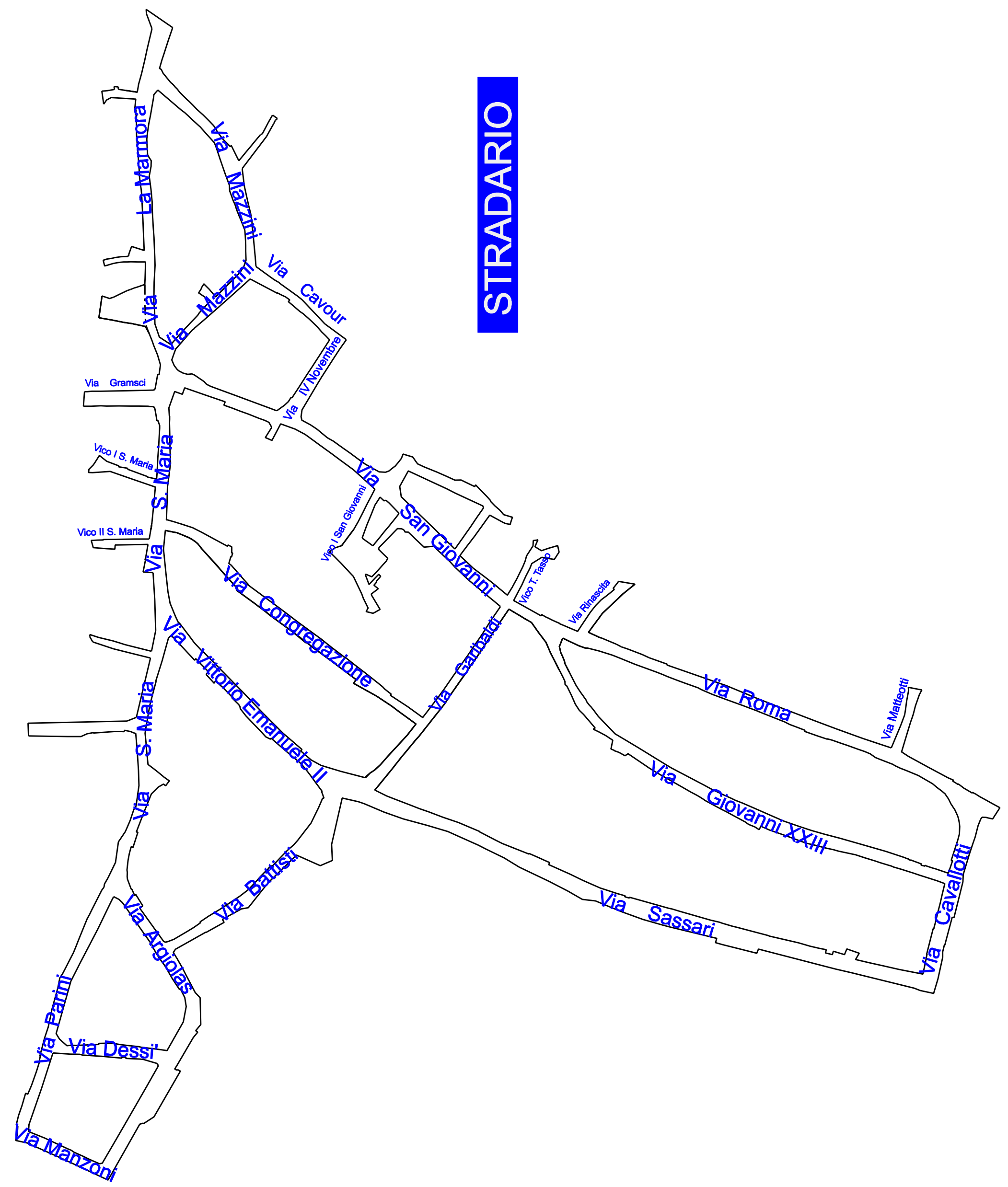
SCALA 1 : 1000



**MAPPATURA COMPARTI**



**STRADARIO**



**COMUNE DI PABILLONIS**

PIANO PARTICOLAREGGIATO PER IL CENTRO STORICO



VALORIZZAZIONE DEL PATRIMONIO COSTRUITO STORICO E REDAZIONE DEL PIANO PARTICOLAREGGIATO DEL CENTRO DI ANTICA E PRIMA FORMAZIONE E DELLE ZONE "A" IN ADEGUAMENTO AL PIANO PAESAGGISTICO REGIONALE

ELABORATO	TAV.	SCALA
<b>USO DEGLI EDIFICI</b>	<b>08</b>	1 : 1000
PROGETTAZIONE	DATA	Maggio 2017
(Coordinatore) Dott. Ing. Stefano Musanti	(Gruppo di lavoro) Dott. Ing. Simona Corona	
Arch. Maria Francesca Argiolas	Geom. Ennas Massimiliano	
IL SINDACO	RESPONSABILE DEL PROCEDIMENTO	

**Legenda altezza unità edilizie**

- Residenziale
- Edificio pubblico
- Commerciale
- Commerciale + Residenziale
- Uffici
- Uffici + Residenziale
- Lotto libero