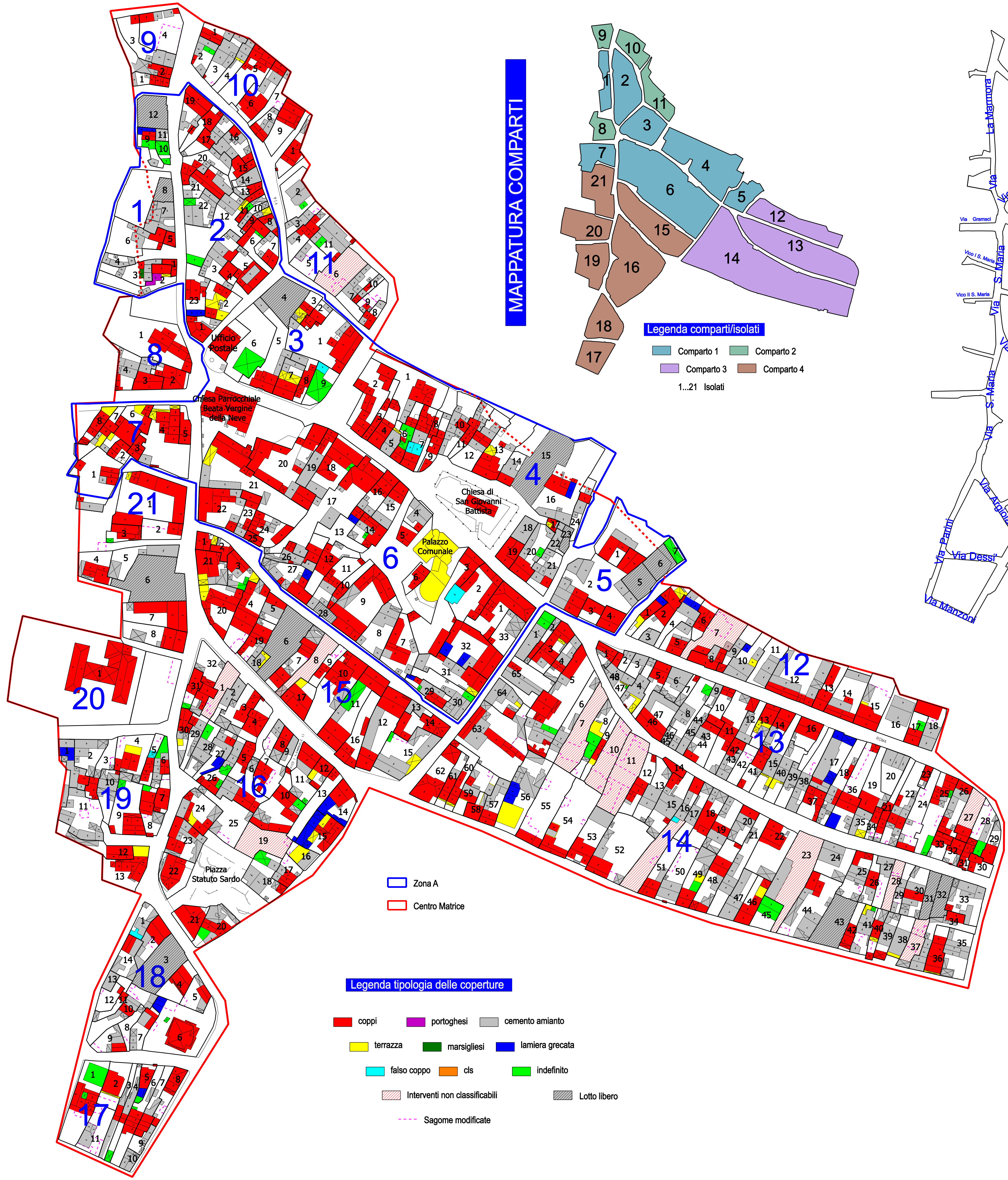
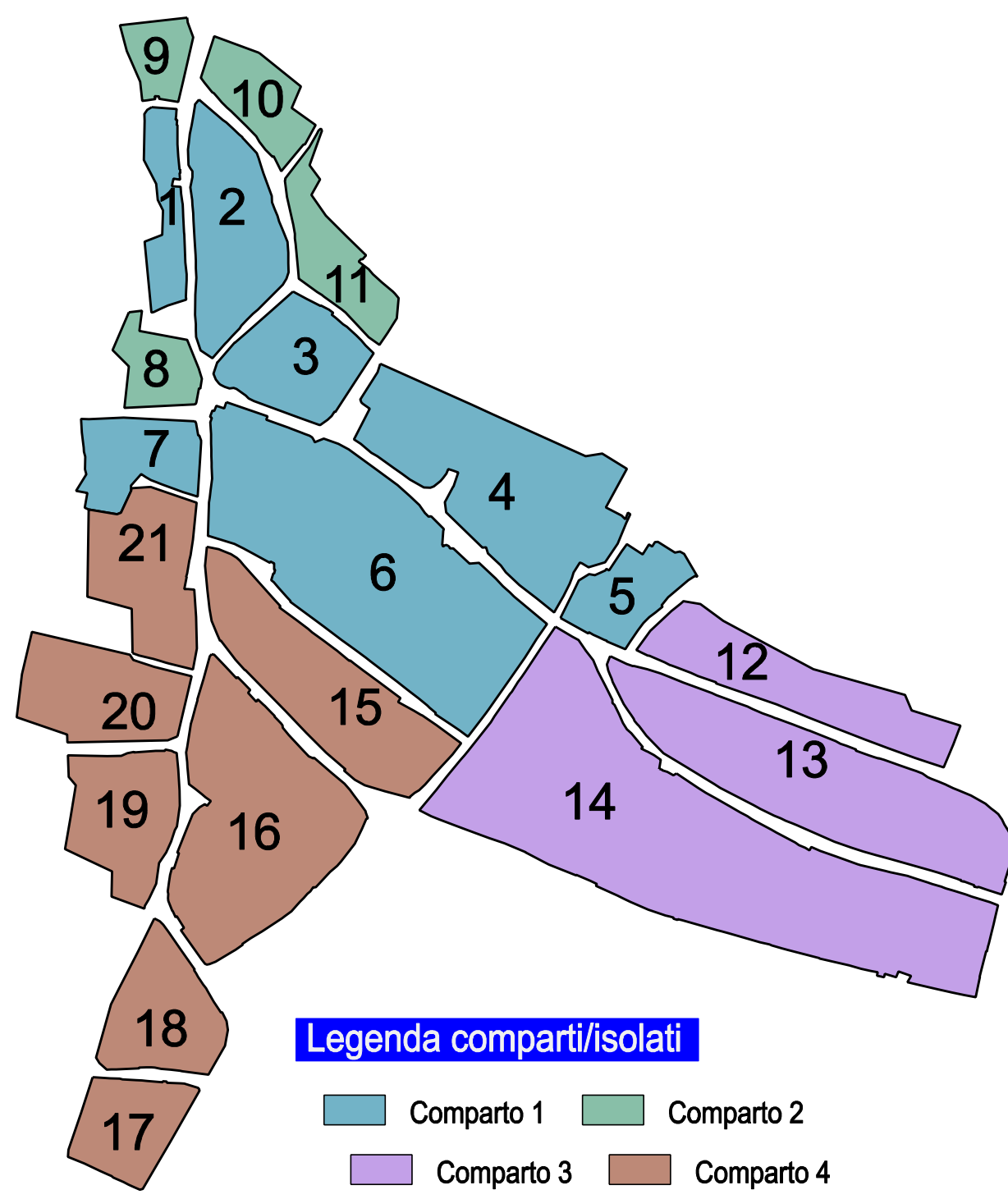


**PLANIMETRIA GENERALE**

SCALA 1 : 1000



**MAPPATURA COMPARTI**



**Legenda comparti/isolati**

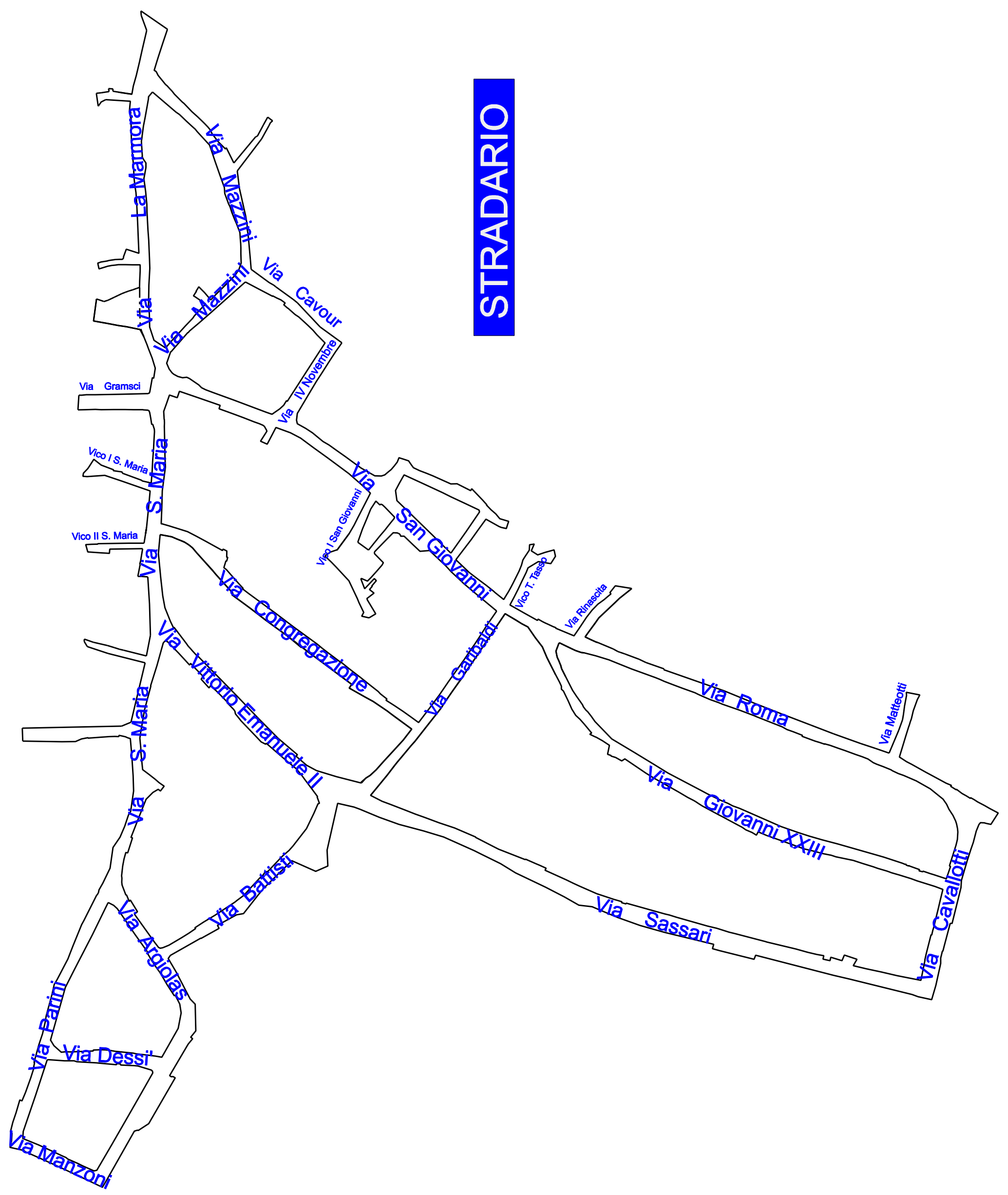
- Comparto 1
- Comparto 2
- Comparto 3
- Comparto 4
- 1...21 Isolati

- Zona A
- Centro Matrice

**Legenda tipologia delle coperture**

- coppi
- portoghesi
- cemento amianto
- terrazza
- marsigliesi
- lamiera grecata
- falso coppo
- cls
- indefinito
- Interventi non classificabili
- Lotto libero
- Sagome modificate

**STRADARIO**




**COMUNE DI PABILLONIS**

PIANO PARTICOLAREGGIATO PER IL CENTRO STORICO



VALORIZZAZIONE DEL PATRIMONIO COSTRUITO STORICO E REDAZIONE DEL PIANO PARTICOLAREGGIATO DEL CENTRO DI ANTICA E PRIMA FORMAZIONE E DELLE ZONE "A" IN ADEGUAMENTO AL PIANO PAESAGGISTICO REGIONALE

ELABORATO	<b>COPERTURE</b>		TAV.	<b>07</b>	SCALA	1 : 1000
PROGETTAZIONE	(Gruppo di lavoro)		DATA	Maggio 2017		
(Coordinatore)	Dott. Ing. Stefano Musanti		Dott. Ing. Simona Corona		Arch. Maria Francesca Argiolas	
	 Ordine Ingegneri Provincia di Cagliari N. 3542		Geom. Ennas Massimiliano		RESPONSABILE DEL PROCEDIMENTO	
IL SINDACO						